



H. DSP+PDPS

SOUŘADNICOVÝ SYSTÉM: S-JTSK
VÝŠKOVÝ SYSTÉM: BpV

KRESLIL:	KOLEKTIV		 FÖRSTEROVA Č.P. 175, 566 01 VYSOKÉ MÝTO EMAIL.: MDS@MDSPROJEKT.CZ	
ZPRACOVAL:	KOLEKTIV			
TECHNICKÁ KONTROLA:	ING. MARTIN ROUŠAR			
ZODPOVĚDNÝ PROJEKTANT:	ING. JAN BURSA			
HLAVNÍ PROJEKTANT:	ING. JAN BURSA			
KRAJ: PARDUBICKÝ	OKRES: PARDUBICE	OBEC: CHVALETICE	STUPEŇ:	DSP+PDPS
INVESTOR: PARDUBICKÝ KRAJ, KOMENSKÉHO NÁMĚSTÍ 125, 532 11 PARDUBICE			ZAK.ČÍSLO:	1842-18-3
AKCE: MODERNIZACE MOSTU EV.Č. 322-014 CHVALETICE OBJEKT: H.1. ZÁBOROVÝ ELABORÁT			ARCHIVNÍ ČÍSLO:	1842
			DATUM:	12/2018
			FORMÁT:	-
			MĚŘÍTKO:	-
OBSAH: INFORMACE O POZEMCÍCH			ČÍSLO SOUPRAVY:	ČÍSLO PŘÍLOHY: H.1.3.

Stavba: **Modernizace mostu ev.č. 322-014
Chvaletice**

H.1. – Záborový elaborát

Stupeň: Dokumentace pro vydání stavebního povolení (DSP)
a projektová dokumentace pro provádění stavby
(PDPS)

OBSAH:

1.	IDENTIFIKAČNÍ ÚDAJE	3
1.1.	Označení stavby	3
1.2.	Stavebník, objednatel stavby	3
1.3.	Zhotovitel projektové dokumentace	3
2.	Seznam dotčených pozemků	5

1. IDENTIFIKAČNÍ ÚDAJE

1.1. Označení stavby

Název stavby	Modernizace mostu ev.č. 322-014 Chvaletice
Kraj	Pardubický
Obec	Chvaletice
Katastrální území	Chvaletice (k.ú. 655015), Trnávka (k.ú. 744794)
Druh stavby	Oprava, Rekonstrukce
Stupeň PD	DSP+PDPS

1.2. Stavebník, objednatel stavby

1.2.1. Zadavatel

Pardubický kraj
Komenského náměstí 125
532 11 Pardubice
IČO: 70892822
DIČ: CZ 70892822

1.2.2. Nadřízený orgán

1.3. Zhotovitel projektové dokumentace

1.3.1. Generální projektant

MDS projekt s.r.o.
Försterova 175
566 01 Vysoké Mýto
IČO: 274 87 938
DIČ: CZ 274 87 938
tel.: 465 322 451
email: mds@mdsprojekt.cz

1.3.2. Hlavní inženýr projektu

Ing. Jan Bursa
tel.: 608 439 363
email: bursa@mdsprojekt.cz
osoba s autorizací – č.a. 0601653 – obor IM00 - Mosty a inženýrské konstrukce

1.3.3. Projektant objektů SO 181, 201

MDS projekt s.r.o.
Försterova 175
566 01 Vysoké Mýto
IČO: 274 87 938
DIČ: CZ 274 87 938
tel.: +420 465 322 451
email: mds@mdsprojekt.cz

Ing. Jan Bursa

tel.: +420 608 439 363

email: bursa@mdsprojekt.cz

osoba s autorizací – č.a. 0601653 – obor IM00 - Mosty a inženýrské konstrukce

1.3.4. Projektant objektů SO 430

Petr Koza

Masarykovo nám. 1544

530 12 Pardubice

IČO: 65234057

DIČ: CZ6404262084

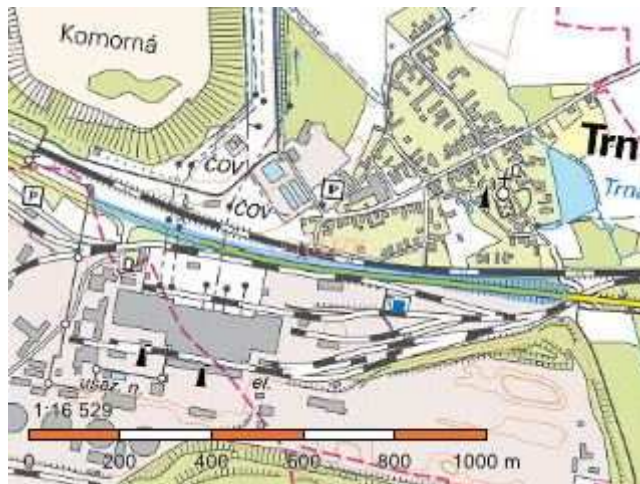
tel.: +420 466 733 363, fax.: +420 466 773 363

email.: koza_petr@seznam.cz

(osoba s autorizací – Ján Dubjel č.a. 0701145 – obor TE03- Technika prostředí staveb, elektrotechnické zařízení)

2. SEZNAM DOTČENÝCH POZEMKŮ

INFORMACE O POZEMKU



Parcelní číslo:	970/1
Obec:	Trnávka [530794]
Katastrální území:	Trnávka [744794]
Číslo LV:	893
Výměra [m²]:	30360
Typ parcely:	Parcela katastru nemovitostí
Mapový list:	KMD
Určení výměry:	Graficky nebo v digitalizované mapě
Způsob využití:	silnice
Druh pozemku:	ostatní plocha

Sousední parcely

Vlastníci, jiní oprávnění

Vlastnické právo

		odíl
Pardubický kraj, Komenského náměstí 125, Pardubice-Staré Město, 53002 Pardubice		
Hospodaření se svěřeným majetkem kraje		odíl
Správa a údržba silnic Pardubického kraje, Doubravice 98, 53353 Pardubice		

Způsob ochrany nemovitosti

Nejsou evidovány žádné způsoby ochrany.

Seznam BPEJ

Parcela nemá evidované BPEJ.

Omezení vlastnického práva

Typ
Věcné břemeno (podle listiny)

Jiné zápisy

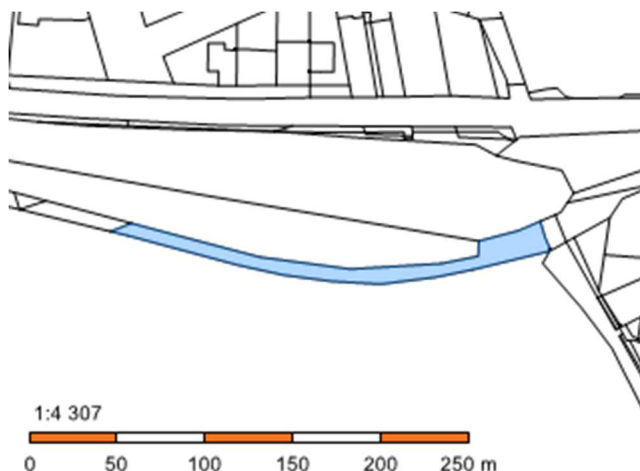
Typ
Změna číslování parcel

Řízení, v rámci kterých byl k nemovitosti zapsán cenový údaj

Nemovitost je v územním obvodu, kde státní správu katastru nemovitostí ČR vykonává [Katastrální úřad pro Pardubický kraj, Katastrální pracoviště Pardubice](#)

Zobrazené údaje mají informativní charakter. Platnost k 27.08.2018 05:00:00.

INFORMACE O POZEMKU



Parcelní číslo:	227/24
Obec:	Trnávka [530794]
Katastrální území:	Trnávka [744794]
Číslo LV:	10041
Výměra [m²]:	2238
Typ parcely:	Parcela katastru nemovitostí
Mapový list:	KMD
Určení výměry:	Graficky nebo v digitalizované mapě
Způsob využití:	manipulační plocha
Druh pozemku:	ostatní plocha

Sousední parcely

Vlastníci, jiní oprávnění

Vlastnické právo	P odíl
Sev.en EC, a.s., K Elektrárně 227, 53312 Chvaletice	

Způsob ochrany nemovitosti

Nejsou evidovány žádné způsoby ochrany.

Seznam BPEJ

Parcela nemá evidované BPEJ.

Omezení vlastnického práva

Nejsou evidována žádná omezení.

Jiné zápisy

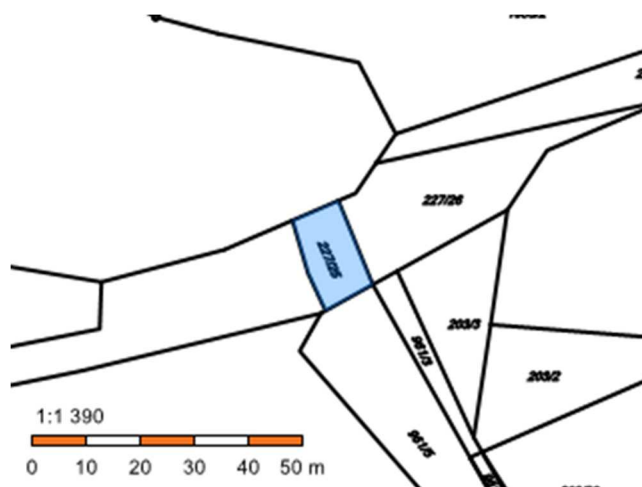
Typ
Změna výměr obnovou operátu

Řízení, v rámci kterých byl k nemovitosti zapsán cenový údaj

Nemovitost je v územním obvodu, kde státní správu katastru nemovitostí ČR vykonává [Katastrální úřad pro Pardubický kraj, Katastrální pracoviště Pardubice](#)

Zobrazené údaje mají informativní charakter. Platnost k 27.08.2018 05:00:00.

INFORMACE O POZEMKU



Parcelní číslo:	227/25
Obec:	Trnávka [530794]
Katastrální území:	Trnávka [744794]
Číslo LV:	10041
Výměra [m²]:	135
Typ parcely:	Parcela katastru nemovitostí
Mapový list:	KMD
Určení výměry:	Graficky nebo v digitalizované mapě
Způsob využití:	manipulační plocha
Druh pozemku:	ostatní plocha

Sousední parcely

Vlastníci, jiní oprávnění

Vlastnické právo	P odíl
Sev.en EC, a.s., K Elektrárně 227, 53312 Chvaletice	

Způsob ochrany nemovitosti

Nejsou evidovány žádné způsoby ochrany.

Seznam BPEJ

Parcela nemá evidované BPEJ.

Omezení vlastnického práva

Nejsou evidována žádná omezení.

Jiné zápisy

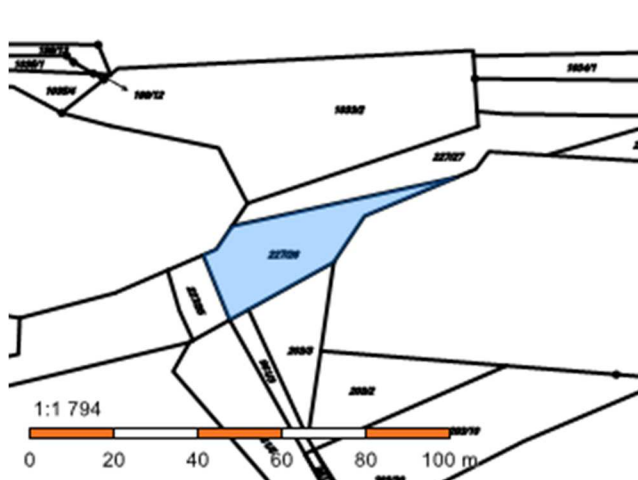
Nejsou evidovány žádné jiné zápisy.

Řízení, v rámci kterých byl k nemovitosti zapsán cenový údaj

Nemovitost je v územním obvodu, kde státní správu katastru nemovitostí ČR vykonává [Katastrální úřad pro Pardubický kraj, Katastrální pracoviště Pardubice](#)

Zobrazené údaje mají informativní charakter. Platnost k 27.08.2018 05:00:00.

INFORMACE O POZEMKU



Parcelní číslo:	227/26
Obec:	Trnávka [530794]
Katastrální území:	Trnávka [744794]
Číslo LV:	10041
Výměra [m²]:	583
Typ parcely:	Parcela katastru nemovitostí
Mapový list:	KMD
Určení výměry:	Graficky nebo v digitalizované mapě
Způsob využití:	manipulační plocha
Druh pozemku:	ostatní plocha

Sousední parcely

Vlastníci, jiní oprávnění

Vlastnické právo	P
Sev.en EC, a.s., K Elektrárně 227, 53312 Chvaletice	odíl

Způsob ochrany nemovitosti

Nejsou evidovány žádné způsoby ochrany.

Seznam BPEJ

Parcela nemá evidované BPEJ.

Omezení vlastnického práva

Nejsou evidována žádná omezení.

Jiné zápisy

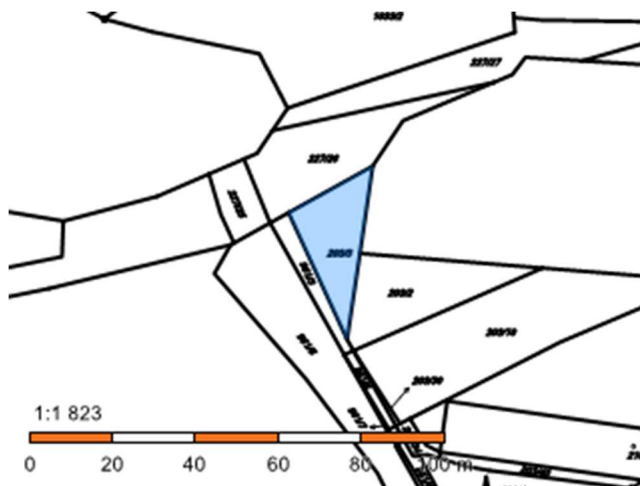
Nejsou evidovány žádné jiné zápisy.

Řízení, v rámci kterých byl k nemovitosti zapsán cenový údaj

Nemovitost je v územním obvodu, kde státní správu katastru nemovitostí ČR vykonává [Katastrální úřad pro Pardubický kraj, Katastrální pracoviště Pardubice](#)

Zobrazené údaje mají informativní charakter. Platnost k 27.11.2018 12:00:00.

INFORMACE O POZEMKU



Parcelní číslo:	203/3
Obec:	Trnávka [530794]
Katastrální území:	Trnávka [744794]
Číslo LV:	951
Výměra [m²]:	382
Typ parcely:	Parcela katastru nemovitostí
Mapový list:	KMD
Určení výměry:	Graficky nebo v digitalizované mapě
Způsob využití:	manipulační plocha
Druh pozemku:	ostatní plocha

Sousední parcely

Vlastníci, jiní oprávnění

Vlastnické právo

odíl

Česká republika,

Právo hospodařit s majetkem státu

odíl

Lesy České republiky, s.p., Přemyslova 1106/19, Nový Hradec Králové, 50008 Hradec Králové

Způsob ochrany nemovitosti

Nejsou evidovány žádné způsoby ochrany.

Seznam BPEJ

Parcela nemá evidované BPEJ.

Omezení vlastnického práva

Nejsou evidována žádná omezení.

Jiné zápisy

Typ

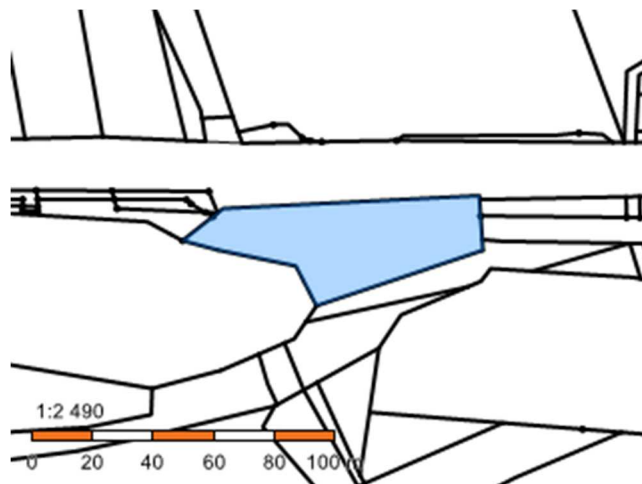
Změna číslování parcel

Řízení, v rámci kterých byl k nemovitosti zapsán cenový údaj

Nemovitost je v územním obvodu, kde státní správu katastru nemovitostí ČR vykonává [Katastrální úřad pro Pardubický kraj, Katastrální pracoviště Pardubice](#)

Zobrazené údaje mají informativní charakter. Platnost k 27.08.2018 05:00:00.

INFORMACE O POZEMKU



Parcelní číslo:	1033/2
Obec:	Trnávka [530794]
Katastrální území:	Trnávka [744794]
Číslo LV:	10041
Výměra [m²]:	2085
Typ parcely:	Parcela katastru nemovitostí
Mapový list:	KMD
Určení výměry:	Graficky nebo v digitalizované mapě
Způsob využití:	ostatní komunikace
Druh pozemku:	ostatní plocha

Sousední parcely

Vlastníci, jiní oprávnění

Vlastnické právo	P odíl
Sev.en EC, a.s., K Elektrárně 227, 53312 Chvaletice	

Způsob ochrany nemovitosti

Nejsou evidovány žádné způsoby ochrany.

Seznam BPEJ

Parcela nemá evidované BPEJ.

Omezení vlastnického práva

Nejsou evidována žádná omezení.

Jiné zápisy

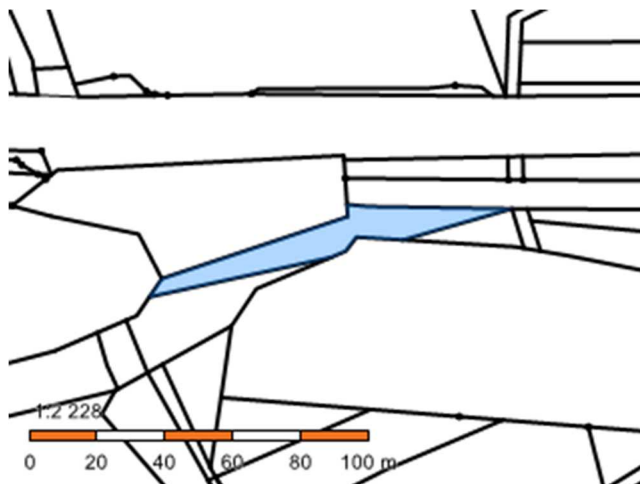
Typ
Změna výměr obnovou operátu

Řízení, v rámci kterých byl k nemovitosti zapsán cenový údaj

Nemovitost je v územním obvodu, kde státní správu katastru nemovitostí ČR vykonává [Katastrální úřad pro Pardubický kraj, Katastrální pracoviště Pardubice](#)

Zobrazené údaje mají informativní charakter. Platnost k 27.08.2018 05:00:00.

INFORMACE O POZEMKU



Parcelní číslo:	227/27
Obec:	Trnávka [530794]
Katastrální území:	Trnávka [744794]
Číslo LV:	10041
Výměra [m²]:	708
Typ parcely:	Parcela katastru nemovitostí
Mapový list:	KMD
Určení výměry:	Graficky nebo v digitalizované mapě
Způsob využití:	manipulační plocha
Druh pozemku:	ostatní plocha

Sousední parcely

Vlastníci, jiní oprávnění

Vlastnické právo	P odíl
Sev.en EC, a.s., K Elektrárně 227, 53312 Chvaletice	

Způsob ochrany nemovitosti

Nejsou evidovány žádné způsoby ochrany.

Seznam BPEJ

Parcela nemá evidované BPEJ.

Omezení vlastnického práva

Nejsou evidována žádná omezení.

Jiné zápisy

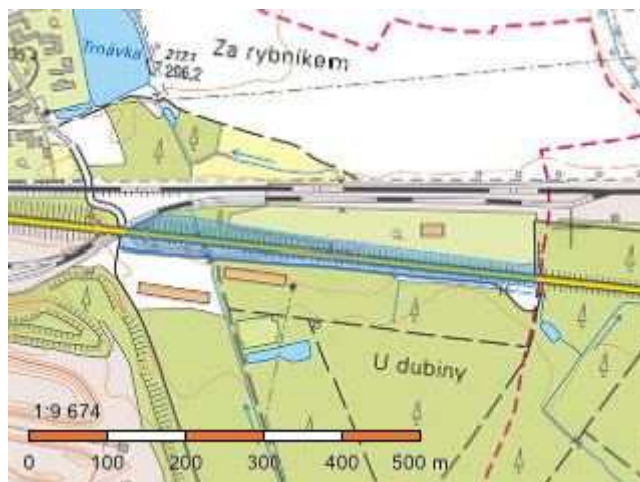
Nejsou evidovány žádné jiné zápisy.

Řízení, v rámci kterých byl k nemovitosti zapsán cenový údaj

Nemovitost je v územním obvodu, kde státní správu katastru nemovitostí ČR vykonává [Katastrální úřad pro Pardubický kraj, Katastrální pracoviště Pardubice](#)

Zobrazené údaje mají informativní charakter. Platnost k 27.08.2018 05:00:00.

INFORMACE O POZEMKU



Parcelní číslo:	203/1
Obec:	Trnávka [530794]
Katastrální území:	Trnávka [744794]
Číslo LV:	893
Výměra [m²]:	19807
Typ parcely:	Parcela katastru nemovitostí
Mapový list:	KMD
Určení výměry:	Graficky nebo v digitalizované mapě
Způsob využití:	silnice
Druh pozemku:	ostatní plocha

Sousední parcely

Vlastníci, jiní oprávnění

Vlastnické právo

odíl

Pardubický kraj, Komenského náměstí 125, Pardubice-Staré Město, 53002 Pardubice

Hospodaření se svěřeným majetkem kraje

odíl

Správa a údržba silnic Pardubického kraje, Doubravice 98, 53353 Pardubice

Způsob ochrany nemovitosti

Nejsou evidovány žádné způsoby ochrany.

Seznam BPEJ

Parcela nemá evidované BPEJ.

Omezení vlastnického práva

Nejsou evidována žádná omezení.

Jiné zápisy

Typ

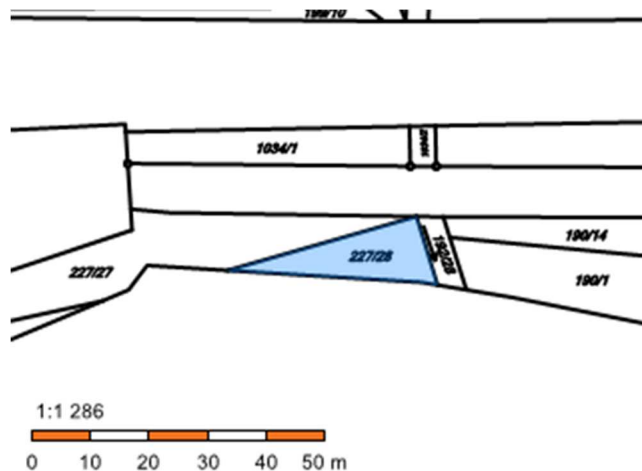
Změna výměr obnovou operátu

Řízení, v rámci kterých byl k nemovitosti zapsán cenový údaj

Nemovitost je v územním obvodu, kde státní správu katastru nemovitostí ČR vykonává [Katastrální úřad pro Pardubický kraj, Katastrální pracoviště Pardubice](#)

Zobrazené údaje mají informativní charakter. Platnost k 27.08.2018 05:00:00.

INFORMACE O POZEMKU



Parcelní číslo:	227/28
Obec:	Trnávka [530794]
Katastrální území:	Trnávka [744794]
Číslo LV:	951
Výměra [m²]:	196
Typ parcely:	Parcela katastru nemovitostí
Mapový list:	KMD
Určení výměry:	Graficky nebo v digitalizované mapě
Způsob využití:	manipulační plocha
Druh pozemku:	ostatní plocha

Sousední parcely

Vlastníci, jiní oprávnění

Vlastnické právo

odíl

Česká republika,

Právo hospodařit s majetkem státu

odíl

Lesy České republiky, s.p., Přemyslova 1106/19, Nový Hradec Králové, 50008 Hradec Králové

Způsob ochrany nemovitosti

Nejsou evidovány žádné způsoby ochrany.

Seznam BPEJ

Parcela nemá evidované BPEJ.

Omezení vlastnického práva

Nejsou evidována žádná omezení.

Jiné zápisy

Nejsou evidovány žádné jiné zápisy.

Řízení, v rámci kterých byl k nemovitosti zapsán cenový údaj

Nemovitost je v územním obvodu, kde státní správu katastru nemovitostí ČR vykonává [Katastrální úřad pro Pardubický kraj, Katastrální pracoviště Pardubice](#)

Zobrazené údaje mají informativní charakter. Platnost k 27.08.2018 05:00:00.

Ve Vysokém Mýtě 27.8.2018

Ing. Jan Bursa